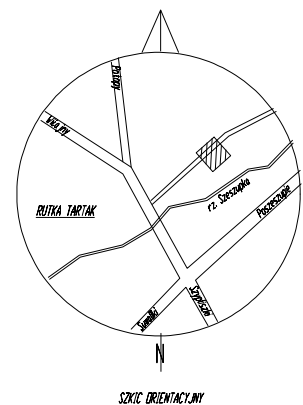


MIEJSCOWY PLAN ZAGOSPODAROWANIA PRZESTRZENNEGO CZĘŚCI WSI RUTKA - TARTAK

RYSUNEK PLANU

SKALA 1:1000

WYRYS ZE STUDIUM GMINY RUTKA-TARTAK



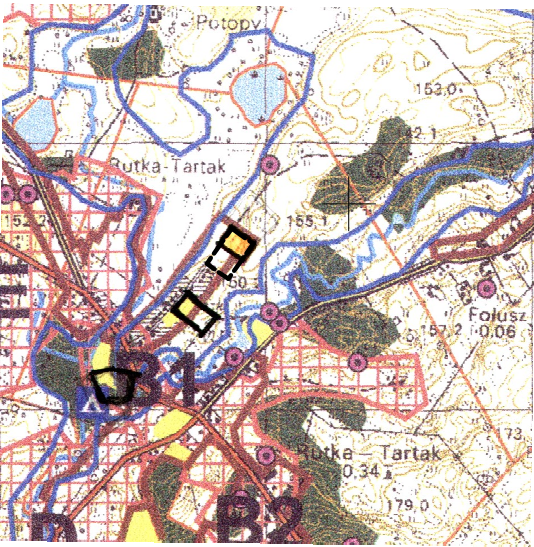
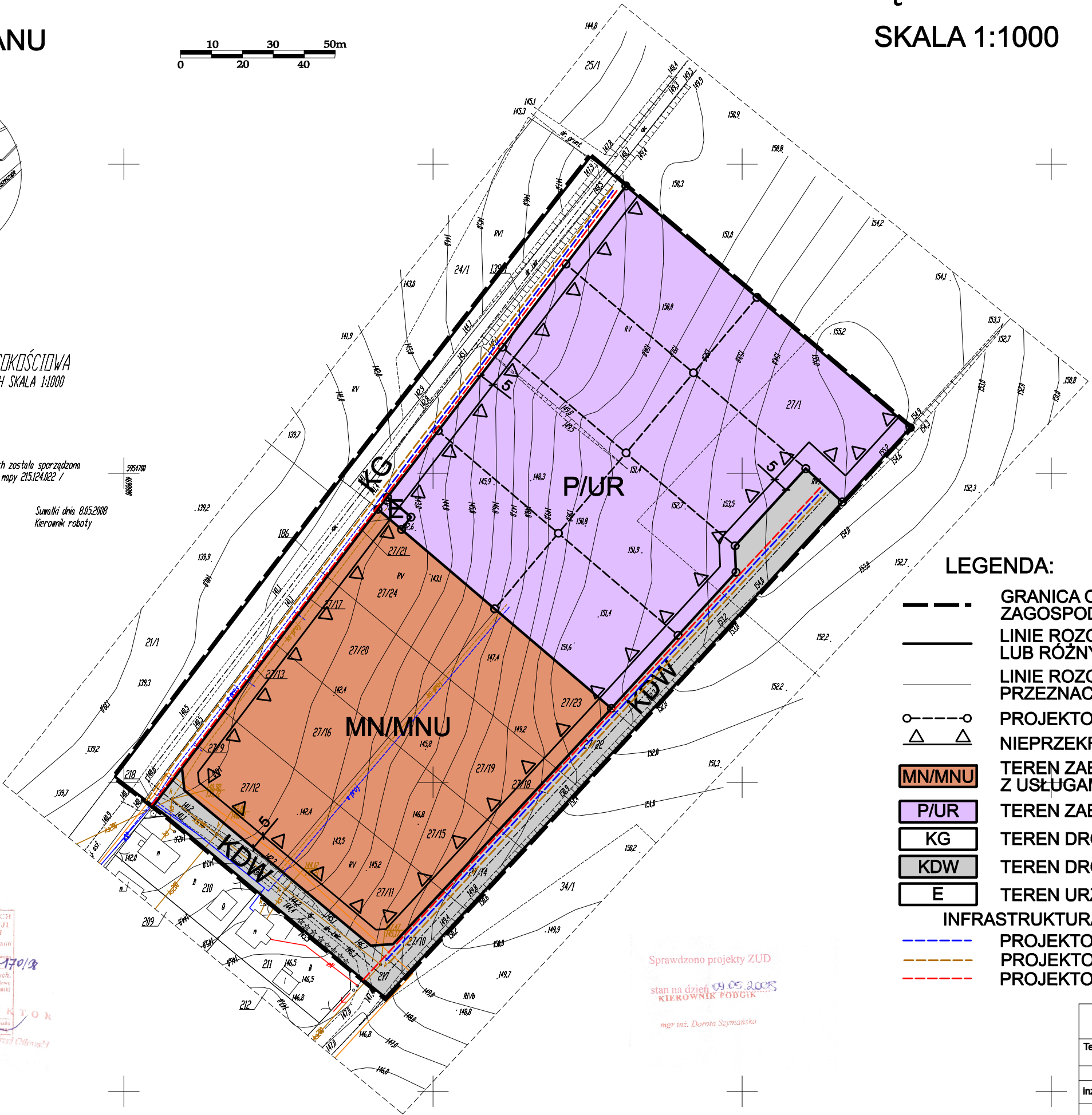
MAPA SYTUACYJNO-WYSOKOŚCIOWA
DO CELÓW PROJEKTOWYCH SKALA 1:1000

Obiekt : Rutka Tartak
Gmina : Rutka-Tartak
Woj. podlaskie

Niniejsza mapa sytuacyjno-wysokościowa do celów projektowych została sporządzona
na podstawie arkuszy map zasadniczych nr 14a, 14b / sekcja mapy 215.124.022 /
Mapa aktualna na dzień 05.08.2008

Nr ks. zar. 91/2008
Nr KERG 548-19/2008

Suwałki dnia 0.05.2009
Kierownik roboty



- granica opracowania planu
- TERENY OBJĘTE ZMIANĄ STUDIUM
 - TERENY UDOKUMENTOWANYCH ZŁÓŻ KRUSZYWA
 - TERENY INWESTYCYJNE STREF PRZEMYSŁOWYCH I INWESTYCYJNE "W SZCZERYM POLU" NA OBSZARZE EUROREGIONU NIEMEN
 - TERENY ZABUDOWY MIESZKANIOWEJ JEDNORODZINNEJ I JEDNORODZINNEJ Z USŁUGAMI
 - TERENY POD USŁUGI TURYSTYCZNE
 - TERENY USŁUG TURYSTYCZNYCH "WAKACYJNA WIOSKA BALTÓW"
 - TERENY OBIEKTÓW I URZĄDZEŃ OŚWIATOWYCH I SPORTOWYCH
 - Obszar zwartej zabudowy wsi

LEGENDA:

- GRANICA OPRACOWANIA MEJSCOWEGO PLANU ZAGOSPODAROWANIA PRZESTRZENNEGO
- LINIE ROZGRANICZAJĄCE TERENY O RÓŻNYM PRZEZNACZENIU LUB RÓŻNYCH ZASADACH ZAGOSPODAROWANIA
- LINIE ROZGRANICZAJĄCE TERENY O TYM SAMYM PRZEZNACZENIU - ISTNIEJĄCE
- PROJEKTOWANE
- NIEPRZEKRACZALNE LINIE ZABUDOWY OD ULIC
- TEREN ZABUDOWY JEDNORODZINNEJ LUB JEDNORODZINNEJ Z USŁUGAMI
- TEREN ZABUDOWY PRZEMYSŁOWEJ I RZEMIEŚNICZEJ
- TEREN DROGI PUBLICZNEJ - GMINNEJ
- TEREN DROGI WEWNĘTRZNEJ
- TEREN URZĄDZEŃ ELEKTROENERGETYCZNYCH
- INFRASTRUKTURA TECHNICZNA
- PROJEKTOWANA SIĘĆ WODOCIĄGOWA
- PROJEKTOWANY KOLEKTOR SANITARNY
- PROJEKTOWANE LINIE ELEKTROENERGETYCZNE KABLOWE

STAROSTWO POWIATOWE W SUWAŁKACH
POWIATOWY OŚRODEK DOKUMENTACJI
GEODEZYJNEJ I KARTOGRAFICZNEJ
W obszarze oznaczonym linią przerywaną dokonano
aktualizacji treści mapy zasadniczej
Dokumenty i numery arkuszy mapy zasadniczej
w dniu 09.06.2009 548-170/08
Niniejsza mapa może służyć do celów projektowych.
Przeznaczone obiekty budowlane wymagające pozwolenia na budowę
podlegają wyłączeniu i inwentaryzacji powierzchniowej przez jednostki
uprawnione do wykonywania prac geodezyjnych
Suwałki, dnia 05-05-09 INSPEKTOR
inż. i architekt Andrzej Olszowski

Sprawdzono projekty ZUD

stan na dzień 09.05.2008
KIEROWNIK PODCİK

mgr inż. Dorota Szymańska

USŁUGI PROJEKTOWO BUDOWLANE 16-400 Suwałki, ul. Kowalskiego 23B/45		
Temat: MIEJSCOWY PLAN ZAGOSPODAROWANIA PRZESTRZENNEGO CZĘŚCI WSI RUTKA - TARTAK		
Zespół autorski:		
inż. Wanda Grygo	Okręgowa Izba Urbanistów w Warszawie nr WA-309	
SUWAŁKI 2009		